



PLAN DE PREVENTION DES RISQUES NATURELS INCENDIES DE FORETS

MONTS DE VAUCLUSE OUEST

COMMUNE DE SAUMANE-DE-VAUCLUSE

ZONAGE REGLEMENTAIRE

Echelle : 1 / 5 000 ème






Dossier approuvé



direction
départementale
des Territoires
Vaucluse



LEGENDE

-  Zones R
-  Zones O
-  Zones BV (centre ancien)
-  Zones B1
-  Zones B3

 Canal de Carpentras



Source : Fond cadastral

