

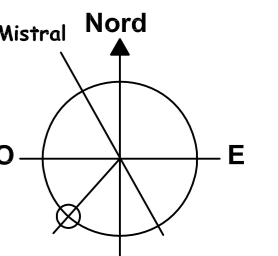
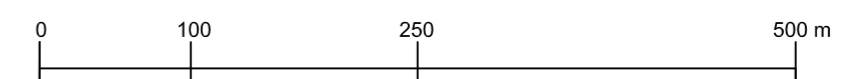
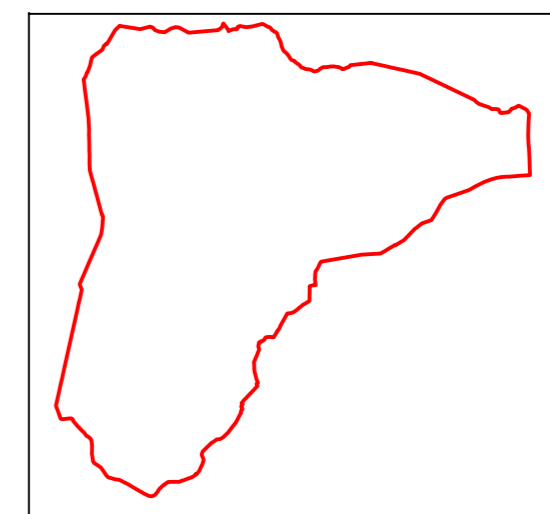
Commune de  
**SAUMANE DE VAUCLUSE**  
(Département de Vaucluse - 84800)

## Plan Local d'Urbanisme

### 7.2c Réseau d'alimentation en eau potable

Echelle 1/10 000



| Dates              | Prescription    | Arreté          | Mise à l'enquête | Approbation |
|--------------------|-----------------|-----------------|------------------|-------------|
| Elaboration du PLU | 06 février 2012 | 11 juillet 2016 |                  |             |



Atelier d'Urbanisme Michel LACROZE et Stéphane VERNIER  
8, Place de la Poste - Résidence Saint Marc 30131 PUJAUT  
Tél : 04 90 26 39 35 atelier@lacroze.fr

Origine cadastre - Droit de l'Etat réservés  
Données cartographiques mises à disposition par le Conseil Général de Vaucluse - AXIT

### Légende

-  Réseau public d'eau potable
-  Raccordement privé

